

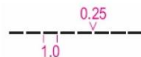
# Český svaz orientačního běhu - Hanácká oblast / Olomoucký kraj

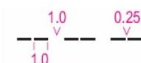
## Finále Zimní ligy Hanácké oblasti 2012/2013

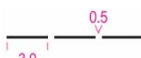
### PŘEDJARNÍ POHÁR (5.ročník)

## POKYNY

- Start 000:** sobota – 10.00 hodin !!!  
neděle – 10.30 hodin !!! POZOR ZMĚNA !!!
- Centrum:** **Sobota 9. 3. TOVAČOV – zámek**  
V centru závodu bude umístěno:  
- prezentace  
- vyčítání čipů (každý závodník je povinen nechat si vyčíst čip, i když závod nedokončí)  
- občerstvení po závodě (čaj)  
- převlékání, záchody  
vyhlášení výsledků (na nádvoří) předpoklad ve 12.00 hodin
- Neděle 10. 3. MOSTKOVICE – tábor „Pod hrází“**  
V centru závodu bude umístěno:  
- prezentace  
- vyčítání čipů (každý závodník je povinen nechat si vyčíst čip, i když závod nedokončí)  
- občerstvení (čaj)  
- převlékání, záchody  
- vyhlášení výsledků – bude probíhat postupně, po blocích - předpoklad od 12.00 hodin, vyhlásováno bude pořadí součtu obou dní (tj. takové v jakém závodníci doběhnou do cíle).
- Informace:** **ob.skprostejov.cz, www.obhana.cz**  
Dušan Vystavěl – mobil 602 730 417
- Prezentace:** sobota - od 8.50 do 9.50 hodin v centru závodů  
neděle - od 9.30 do 10.30 hodin v centru závodů.
- Mapa:** **Tovačov**, 1: 5000, základní interval vrstevnic = 2 m, stav IX/2011, formát A4, ofsetový tisk.  
Mapoval – Josef Marduk  
**Podhrází**, 1: 5000, základní interval vrstevnic = 2,5 m, revize II/2013, formát A4, laserový tisk  
Mapoval – Martin Kratochvíl a František Stupal, revize – Jiří Otrusina
- Pro kategorie DH18, DH35, DH21, DH35, DH50 nebyly na mapách vytištěny mapové symboly klíče ISSOM č. 507, 508 a 509.**

 **507 Úzká nebezpečná pěší nebo vozová cesta {IOF}**  
Úzká nebezpečná pěší nebo vozová cesta. Nesmí být užitá v urbanizovaných oblastech.

 **508 Nevýrazná pěšina {IOF}**  
Nevýrazná pěšina nebo cesta pro těžbu dřeva. Nesmí být užitá v urbanizovaných oblastech.

 **509 Průsek {IOF}**  
Výrazný průsek je lineární přerušení lesa (obvykle vysázeného), po němž nevede výrazná pěšina. Pokud průsekem prochází pěšina, musí být použita značka *úzká nebezpečná pěší nebo vozová cesta* (507) {nebo *nevýrazná pěšina* (508)}. Nesmí být užitá v urbanizovaných oblastech.

